

**II. Информация об обеспечении безопасности перевозок детей
специальным транспортным средством (автобусом).**

(при наличии автобуса(ов))

1. Общие сведения

Марка ПАЗ 423470
Модель ПАЗ 423470
Государственный регистрационный знак Н 579 УУ 116 КШ
Год выпуска ТС 2011 год Количество мест в автобусе 28
Соответствие конструкции требованиям, предъявляемым к школьным автобусам.

1. Сведения о водителе(ях) автобуса(сов)

Фамилия, имя, отчество, телефон	Дата принятия на работу	Стаж вождения ТС категории В	Дата предстоящего медицинского осмотра	Период проведения стажировки	Сроки повышения квалификации	Допущенные нарушения ПДД/в том числе через «Глонас»
Анисифоров Валерий Иванович	01.10.2007 год.	15	15.12.12			

2. Организационно-техническое обеспечение

1) Лицо, ответственное, за обеспечение безопасности дорожного движения (ФИО): Такар.ЛЫКОВ Юрий Викторович назначено , прошло аттестацию

2) Организация проведения предрейсового медицинского осмотра водителя:

осуществляет _____[^]
(Ф.И.О. специалиста)

на основании

действительного до

3) Организация проведения предрейсового технического осмотра транспортного средства:

осуществляет_

(Ф.И.О. специалиста)

на основании

действительного до _____ ^^ _____.

4) Дата очередного технического осмотра апрель 2013 года

5) Место стоянки автобуса в нерабочее время в специальном гараже агрофирмы «Вамин»

меры, исключающие несанкционированное использование

6) Место ремонта и технического обслуживания автобуса АТП

7) Наличие и работоспособность алкозамка. Факты сработки

3. Сведения о владельце автобуса

Юридический адрес владельца: Мамадышский район д. Юкачи ул. Центральная лом № 41


Фактический адрес владельца: Мамадышский район д. Юкачи ул. Центральная дом № 41

Телефон ответственного лица 89178993459

Согласовано,
Начальник УОШВД МВД РТ
по району
Цтихов Л.Р.



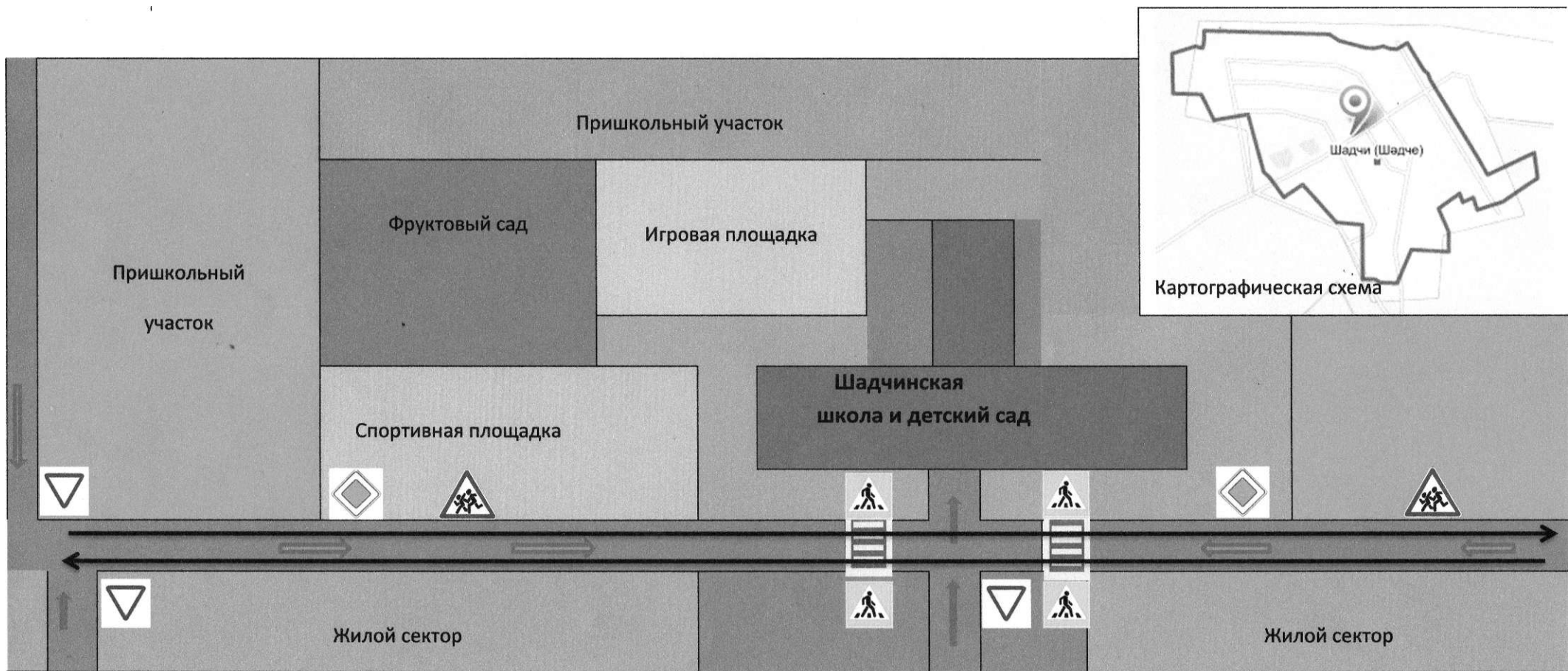
МБОУ «Шадчинская СОШ»



Такарлыков Ю.В.

Схема

безопасного маршрута движения детей в МБОУ «Шадчинской СОШ»



- рекомендуемое направление движения детей (учащихся)
- направление движения транспортного потока

«СОГЛАСОВАНО»
Глава сельского поселения
Шрыков В.В.



20/3



«СОГЛАСОВАНО»
Начальник ОГИБДД
Мамadyшского ОВД
Мухаметзянов С.Х.

20/5

«УТВЕРЖДАЮ»
МБОУ «Шарданская СОШ»
Тайпар ЛЫКОВ Ю.В.,
20 ^



ПАСПОРТ

дорожной безопасности образовательного учреждения

(типовой)

МБОУ «Шадчинская СОШ»

(наименование образовательного учреждения)

Общие сведения

Муниципальное бюджетное общеобразовательное учреждение
(Полное наименование образовательного учреждения)
Шадчинская средняя общеобразовательная школа
Мамадышского муниципального ⁰ района Республики Татарстан

Юридический адрес: 422145, Республика Татарстан, Мамадышский район,
село Шадчи, улица Молодёжная, дом № 14.

Фактический адрес: 422145, Республика Татарстан, Мамадышский район,
село Шадчи, улица Молодёжная, дом № 14.

Руководители образовательного учреждения:

Директор : Такарлыков Юрий Викторович 89872841508

(фамилия, имя, отчество) (телефон)

Заместитель директора
по учебной работе

Валиуллина Гульчачак Мансуровна 89196857227

(фамилия, имя, отчество) (телефон)

Заместитель директора

по воспитательной работе Фаляхов Азат Алмазович 89196422179

(фамилия, имя, отчество) (телефон)

Ответственные работники
муниципального органа
образования _____

(должность)

(фамилия, имя, отчество)

(телефон)

Ответственные от
Госавтоинспекции

(должность)

(фамилия, имя, отчество)

(должность)

(фамилия, имя, отчество)

(телефон)

Ответственные работники
за мероприятия по профилактике
детского травматизма_

(должность)

(фамилия, имя, отчество)

(телефон)

Руководитель или ответственный
работник дорожно-эксплуатационной
организации, осуществляющей
содержание улично-дорожной
сети (УДС)*_

(фамилия, имя, отчество)

(телефон)

Руководитель или ответственный
работник дорожно-эксплуатационной
организации, осуществляющей
содержание технических средств
организации дорожного
движения (ТСОДД)_

(фамилия, имя, отчество)

(телефон)

Количество учащихся 97

Наличие уголка по БДД^ 1 этаж, каб. №7
(если имеется, указать место расположения)

Наличие класса по БДД
(если имеется, указать место расположения)

Наличие автогородка (площадки) по БДД

Наличие автобуса в образовательном учреждении да
(при наличии автобуса)

Владелец автобуса МБОУ «Шадчинская СОШ» Мамадышского района_
{образовательное учреждение, муниципальное образование и др.)

Время занятий в образовательном учреждении:

1-ая смена: 8.00 - 13.25(период)

2-ая смена: _____ - _____(период)

внеклассные занятия: _____ - _____(период)

Дорожно-эксплуатационные организации, осуществляющие содержание УДС и ТСОДД, несут ответственность в соответствии с законодательством Российской Федерации (Федеральный закон «О безопасности дорожного движения» от 10 декабря 1995 г. № 196-ФЗ, Кодекс Российской Федерации об административных правонарушениях, Гражданский кодекс Российской Федерации).

Телефоны оперативных служб:

Содержание

I. План-схемы образовательного учреждения.

1. Район расположения образовательного учреждения, пути движения транспортных средств и детей (обучающихся, воспитанников).
2. Организация дорожного движения в непосредственной близости от образовательного учреждения с размещением соответствующих технических средств организации дорожного движения, маршруты движения детей и расположение парковочных мест.
3. Маршруты движения организованных групп детей от образовательного учреждения к стадиону, парку или спортивно-оздоровительному комплексу.
4. Пути движения транспортных средств к местам разгрузки/погрузки и рекомендуемые безопасные пути передвижения детей по территории образовательного учреждения.

II. Информация об обеспечении безопасности перевозок детей специальным транспортным средством (автобусом).

1. Общие сведения.
2. Маршрут движения автобуса до образовательного учреждения.
3. Безопасное расположение остановки автобуса у образовательного учреждения.

III. Приложения

План-схема пути движения транспортных средств и детей (обучающихся, воспитанников) при проведении дорожных ремонтно-строительных работ вблизи образовательного учреждения

Рекомендации к составлению план-схемы района расположения образовательного учреждения

1. Район расположения образовательного учреждения определяется группой жилых домов, зданий и улично-дорожной сетью с учетом остановок общественного транспорта (выходов из станций метро), центром которого является непосредственно образовательное учреждение;

2. Территория, указанная на схеме, включает:

образовательное учреждение;

стадион вне территории образовательного учреждения, на котором могут проводиться занятия по физической культуре *(при наличии)*;

парк, в котором могут проводиться занятия с детьми на открытом воздухе *(при наличии)*

спортивно-оздоровительный комплекс *(при наличии)*;

жилые дома, в которых проживает большая часть детей (учеников) данного образовательного учреждения;

автомобильные дороги и тротуары.

3. На схеме обозначены:

расположение жилых домов, зданий и сооружений;

сеть автомобильных дорог;

пути движения транспортных средств;

пути движения детей (обучающихся, воспитанников) в/из образовательного учреждения;

опасные участки (места несанкционированных переходов на подходах к образовательному учреждению, места имевших место случаев дорожно-транспортных происшествий с участием детей-пешеходов и детей-велосипедистов);

уличные (наземные - регулируемые / нерегулируемые) и внеуличные (надземные и подземные) пешеходные переходы;

названия улиц и нумерация домов.

Схема необходима для общего представления о районе расположения образовательного учреждения. На схеме обозначены наиболее частые пути движения обучающихся от дома (от отдаленных остановок маршрутных транспортных средств) к образовательному учреждению и обратно.

При исследовании маршрутов движения детей необходимо уделить особое внимание опасным зонам, где дети (обучающиеся, воспитанники) пересекают проезжие части дорог не по пешеходному переходу.

Рекомендации к составлению схемы организации дорожного движения в непосредственной близости от образовательного учреждения

1. Схема организации дорожного движения ограничена автомобильными дорогами, находящимися в непосредственной близости от образовательного учреждения.

2. На схеме обозначаются:

здание образовательного учреждения с указанием территории, принадлежащей непосредственно образовательному учреждению (при наличии указать ограждение территории);

автомобильные дороги и тротуары;

уличные (наземные - регулируемые / нерегулируемые) и внеуличные (надземные и подземные) пешеходные переходы на подходах к образовательному учреждению;

дислокация существующих дорожных знаков и дорожной разметки;

другие технические средства организации дорожного движения;

направление движения транспортных средств по проезжей части;

направление безопасного маршрута движения детей (обучающихся, воспитанников).

3. На схеме указано расположение остановок маршрутных транспортных средств и безопасные маршруты движения детей (обучающихся, воспитанников) от остановочного пункта к образовательному учреждению и обратно;

4. При наличии стоянки (парковочных мест) около образовательного учреждения, указывается место расположение и безопасные маршруты движения детей от парковочных мест к образовательному учреждению и обратно.

К схеме (в случае необходимости) должен быть приложен план мероприятий по приведению существующей организации дорожного движения к организации дорожного движения, соответствующей нормативным техническим документам, действующим в области дорожного движения, по окончании реализации которого готовится новая схема.

$m \ll A_{\Gamma^m}$

β
 Π
 κ

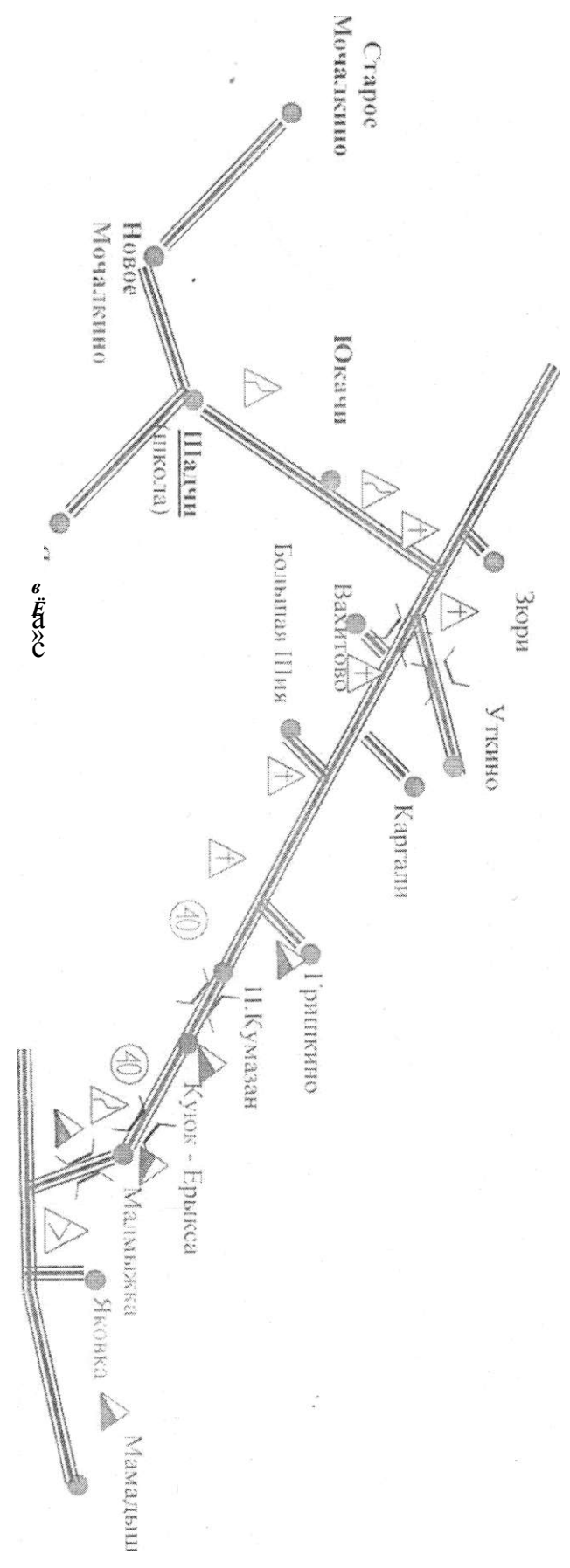
Γ

$\Gamma \Gamma =$
 $\Gamma: \Gamma \wedge \Gamma$
 $\wedge = \mathcal{G} \text{ (Л)}$
 $\Gamma \Gamma - V'$
 $\Gamma \mathcal{G} \wedge$
 $\Gamma \wedge$

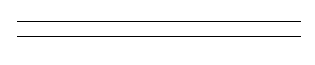
2

чщщ

3 E
 $\wedge \Gamma$
 $\Gamma \text{ TM}$



1



3. Маршруты движения организованных групп детей
от образовательного учреждения»

4

Г.....; Л

Е:—

Рекомендации к составлению схемы маршрутов движения организованных групп детей от образовательного учреждения к стадиону, парку или спортивно-оздоровительному комплексу

На схеме района расположения образовательного учреждения указываются безопасные маршруты движения детей от образовательного учреждения к стадиону, парку или спортивно-оздоровительному комплексу и обратно.

Эти схемы должны использоваться преподавательским составом при организации движения групп детей к местам проведения занятий вне территории образовательного учреждения.

4. Пути движения транспортных средств к местам разгрузки/погрузки
и рекомендуемые безопасные пути передвижения детей по территории
образовательного учреждения

Г

|

ГТ

Рекомендации к составлению схемы пути движения транспортных средств к местам разгрузки/погрузки и рекомендуемые безопасные пути передвижения детей по территории образовательного учреждения

На схеме указывается примерная траектория движения транспортных средств на территории образовательного учреждения, в том числе места погрузки/разгрузки, а также безопасный маршрут движения детей во время погрузочно-разгрузочных работ.

В целях обеспечения безопасного движения детей по территории образовательного учреждения необходимо исключить пересечения путей движения детей и путей движения транспортных средств.